



МИНИСТЕРСТВО ПРИРОДНЫХ РЕСУРСОВ И ЭКОЛОГИИ
РОССИЙСКОЙ ФЕДЕРАЦИИ
(Минприроды России)

П Р И К А З

г. МОСКВА

09.08.2021

№ 547



МИНИСТЕРСТВО ЮСТИЦИИ РОССИЙСКОЙ ФЕДЕРАЦИИ

ЗАРЕГИСТРИРОВАНО

Регистрационный № 68117

от 07 августа 2021.

**Об установлении границ охранной зоны Печоро-Илычского
государственного природного биосферного заповедника, а также об
утверждении Положения о данной охранной зоне**

В соответствии с пунктами 5 и 9 Правил создания охранных зон отдельных категорий особо охраняемых природных территорий, установления их границ, определения режима охраны и использования земельных участков и водных объектов в границах таких зон, утвержденных постановлением Правительства Российской Федерации от 19.02.2015 № 138 (Собрание законодательства Российской Федерации, 2015, № 9, ст. 1323), и подпунктом 5.15 пункта 5 Положения о Министерстве природных ресурсов и экологии Российской Федерации, утвержденного постановлением Правительства Российской Федерации от 11.11.2015 № 1219 (Собрание законодательства Российской Федерации, 2015, № 47, ст. 6586), п р и к а з ы в а ю:

1. Установить границы охранной зоны Печоро-Илычского государственного природного биосферного заповедника согласно приложению № 1.

2. Утвердить Положение об охранной зоне Печоро-Илычского государственного природного биосферного заповедника согласно приложению № 2.

Министр



А.А. Козлов

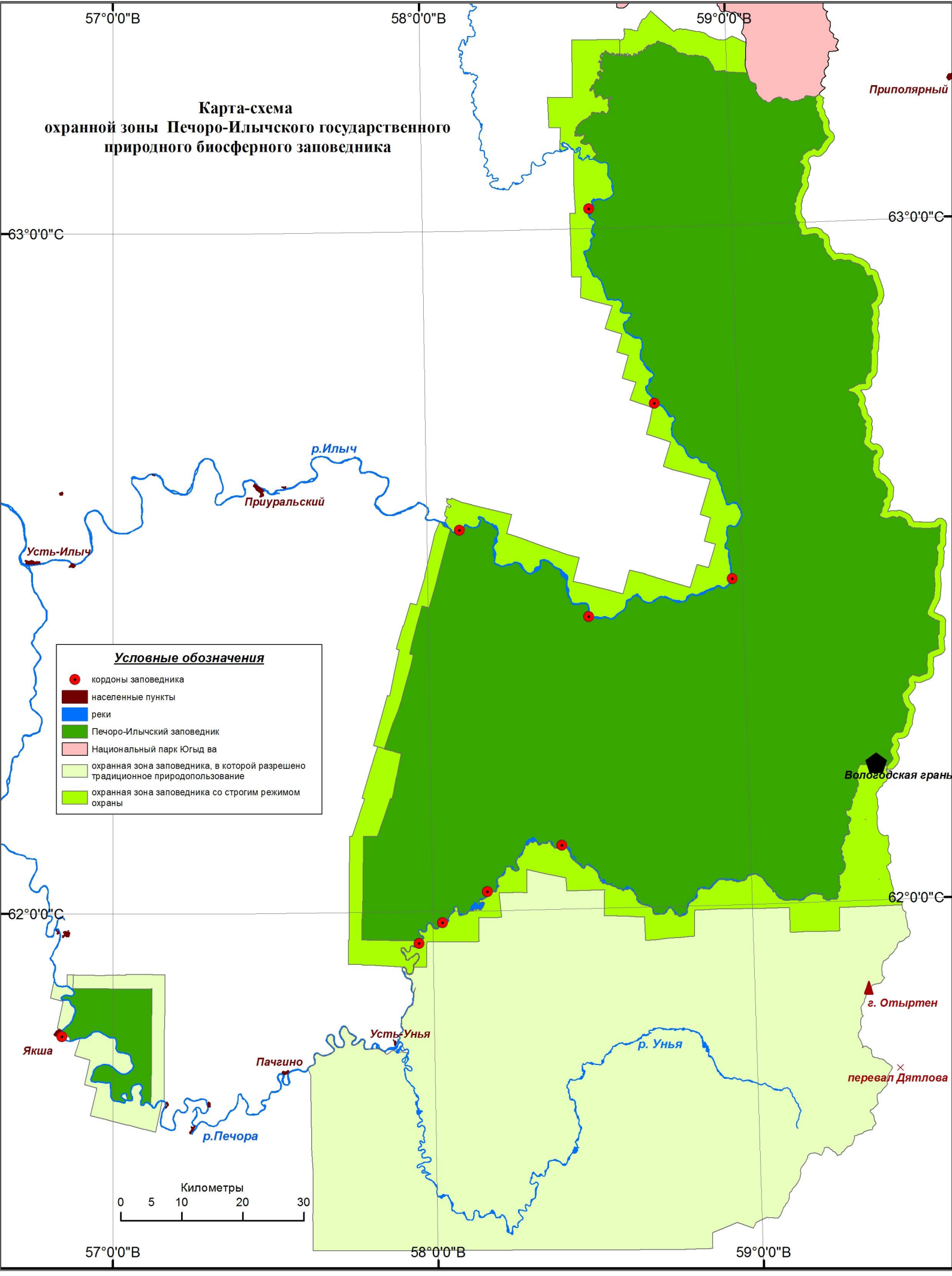
**ГРАНИЦЫ ОХРАННОЙ ЗОНЫ ПЕЧОРО-ИЛЫЧСКОГО ГОСУДАРСТВЕННОГО
ПРИРОДНОГО БИОСФЕРНОГО ЗАПОВЕДНИКА**

**КООРДИНАТЫ ХАРАКТЕРНЫХ ТОЧЕК ГРАНИЦ
ОХРАННОЙ ЗОНЫ ПЕЧОРО-ИЛЫЧСКОГО ГОСУДАРСТВЕННОГО
ПРИРОДНОГО БИОСФЕРНОГО ЗАПОВЕДНИКА
(СИСТЕМА КООРДИНАТ СК-63)**

Раздел I. Сведения о границах охранной зоны Печоро-Ильчского государственного природного биосферного заповедника (далее – объект)		
№ п/п	Характеристики объекта	Описание характеристик
1	2	3
1	Местоположение объекта	Республика Коми, МР Троицко-Печорский район, МР Вуктыльский район; Ханты-Мансийский автономный округ – Югра.
2	Площадь объекта +/- величина погрешности определения площади (P +/- Дельта P)	615758 га +/- 8620 га
3	Иные характеристики объекта	-

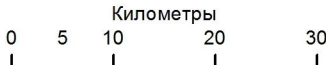
Раздел II. Сведения о местоположении границ объекта			
Контур	Условное обозначение характерных точек границ	Система координат СК-63 D7	
		Сведения о характерных точках границ объекта	
		Координаты, м	
		X	Y
Часть № 1			
[1]	1	6852398,36	7266191,47
[1]	2	6852386,41	7267239,62
[1]	3	6852360,56	7268396,63
[1]	4	6852339,25	7269324,94
[1]	5	6852316,33	7270555,97
[1]	6	6852315,41	7271514,09
[1]	7	6852348,18	7272589,80
[1]	8	6852361,22	7273580,66
[1]	9	6852415,79	7274620,36
[1]	10	6852371,37	7275865,63
[1]	11	6852526,97	7275869,50
[1]	12	6852534,48	7276944,54

Карта-схема
охранной зоны Печоро-Илычского государственного
природного биосферного заповедника



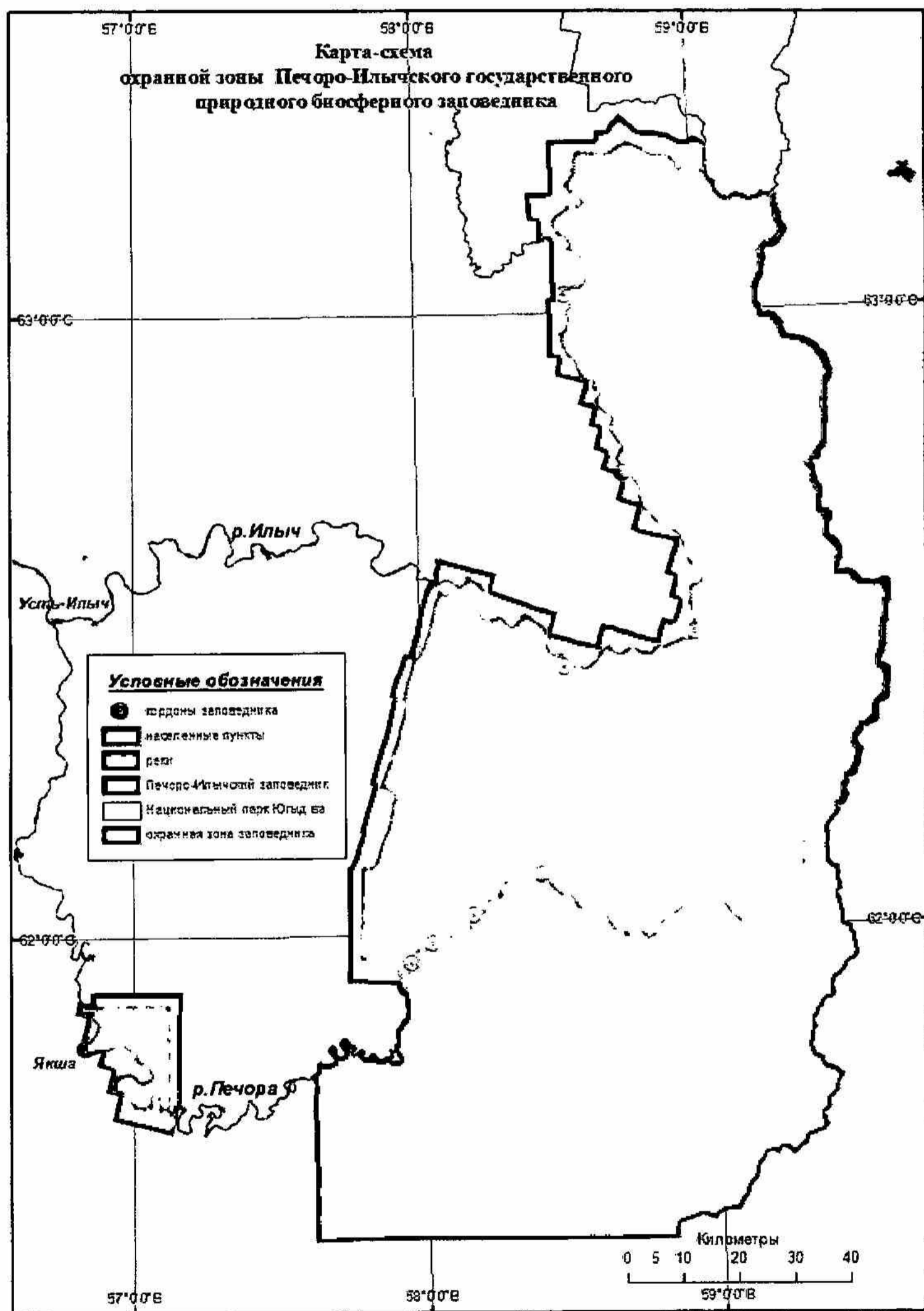
Условные обозначения

- кордоны заповедника
- населенные пункты
- реки
- Печоро-Илычский заповедник
- Национальный парк Югд ва
- охранная зона заповедника, в которой разрешено традиционное природопользование
- охранная зона заповедника со строгим режимом охраны



Приложение к границам охранной зоны
Печоро-Ильчского государственного
природного биосферного заповедника

**Карта – схема границ охранной зоны Печоро-Ильчского государственного
природного биосферного заповедника**



Приложение № 2
к приказу Минприроды России
от 09.08.2021 № 547

ПОЛОЖЕНИЕ
об охранной зоне Печоро-Илычского государственного
природного биосферного заповедника

I. ОБЩИЕ ПОЛОЖЕНИЯ

1. Настоящее Положение об охранной зоне Печоро-Илычского государственного природного биосферного заповедника (далее – Положение) разработано в соответствии с Федеральным законом от 14.03.1995 № 33–ФЗ «Об особо охраняемых природных территориях» (Собрание законодательства Российской Федерации, 1995, № 12, ст. 1024; 2021, № 24 ст. 4188), Федеральным законом от 10.01.2002 № 7-ФЗ «Об охране окружающей среды» (Собрание законодательства Российской Федерации, 2002, № 2, ст. 133; 2022, № 1, ст. 15), Лесным кодексом Российской Федерации (Собрание законодательства Российской Федерации, 2006, № 50, ст. 5278; 2022, № 1, ст. 14), Земельным кодексом Российской Федерации (Собрание законодательства Российской Федерации, 2001, № 44, ст. 4147; 2022, № 1, ст. 62), Водным кодексом Российской Федерации (Собрание законодательства Российской Федерации, 2006, № 23, ст. 2381; 2022, № 1, ст. 14), Федеральным законом от 24.04.1995 № 52-ФЗ «О животном мире» (Собрание законодательства Российской Федерации, 1995, № 17, ст. 1462; 2021, № 24, ст. 4188), Федеральным законом от 20.12.2004 № 166–ФЗ «О рыболовстве и сохранении водных биологических ресурсов» (Собрание законодательства Российской Федерации, 2004, № 52, ст. 5270; 2022, № 1, ст. 55), постановлением Правительства Российской Федерации от 19.02.2015 № 138 «Об утверждении Правил создания охранных зон отдельных категорий особо охраняемых природных территорий, установления их границ, определения режима охраны и использования земельных участков и водных объектов в границах таких зон» (Собрание законодательства Российской Федерации, 2015, № 9, ст. 1323; 2021, № 41, ст. 6992), приказом Министерства природных ресурсов и экологии Российской Федерации от 15.06.2017 № 302 «Об утверждении Положения о Печоро-Илычском государственном природном биосферном заповеднике» (зарегистрирован Министерством юстиции Российской Федерации 12.07.2017,

регистрационный № 47386), а также в соответствии с международными правовыми актами: Севильской стратегией для биосферных резерватов программы ЮНЕСКО «Человек и биосфера» (Межправительственная научная программа) и Положением о Всемирной сети биосферных резерватов, принятыми в 1995 г. на II Всемирном конгрессе по биосферным резерватам в г. Севильи.

2. Охранная зона Печоро-Илычского государственного природного биосферного заповедника (далее – охранная зона) образована на прилегающих к территории Печоро-Илычского государственного природного биосферного заповедника (далее – заповедник) земельных участках на территории Троицко-Печорского района Республики Коми и Ханты-Мансийского автономного округа - Югра Тюменской области для предотвращения неблагоприятных антропогенных воздействий на природные комплексы и объекты заповедника.

3. Общая площадь охранной зоны составляет 615758 гектаров.

4. Земельные и лесные участки в границах охранной зоны у собственников, землевладельцев, землепользователей и арендаторов не изымаются и используются ими с соблюдением режима, установленного Положением.

5. Границы и особенности режима охраны и использования земельных участков и водных объектов в границах охранной зоны (далее - режим охранной зоны) учитываются при разработке планов и перспектив экономического и социального развития, лесохозяйственных регламентов и проектов освоения лесов, подготовке документов территориального планирования, проведении лесоустройства и инвентаризации земель.

6. Федеральное государственное бюджетное учреждение «Печоро-Илычский государственный природный биосферный заповедник» (далее – Учреждение) в границах охранной зоны осуществляет:

- федеральный государственный контроль (надзор) в области охраны и использования особо охраняемых природных территорий;
- научные исследования;
- государственный экологический мониторинг (государственный мониторинг окружающей среды);
- экологическое просвещение и развитие познавательного туризма;
- реализацию иных функций в соответствии с Положением и законодательством Российской Федерации.

7. В границах охранной зоны заповедника функционируют государственные природные заказники регионального (республиканского) значения «Илычский», «Участок реки Печора», «Уньинский».

II. РЕЖИМ ОХРАННОЙ ЗОНЫ

8. На территории охранной зоны запрещается деятельность, оказывающая негативное (вредное) воздействие на природные комплексы и объекты заповедника, в том числе:

1) проведение сплошных и выборочных рубок лесных насаждений (за исключением проведения выборочных рубок лесных насаждений на лесных участках, не являющихся лесными участками, на которых исключается любое вмешательство человека в природные процессы, в целях обеспечения функционирования заповедника и жизнедеятельности проживающих в его пределах граждан);

2) создание и эксплуатация лесоперерабатывающей инфраструктуры;

3) подсочка лесных насаждений и заготовка живицы;

4) сплав древесины;

5) создание лесных плантаций и их эксплуатация;

6) заготовка технического сырья;

7) заготовка и сбор недревесных лесных ресурсов, лекарственных растений;

8) действия, влекущие за собой изменение гидрологического режима земель;

9) выжигание древесно-кустарниковой и луговой растительности, за исключением мероприятий, направленных на обеспечение пожарной безопасности в лесах и тушение лесных пожаров;

10) промышленное рыболовство;

11) интродукция живых организмов в целях их акклиматизации;

12) перемещение с использованием гусеничных транспортных средств, а также проезд вне дорог общего пользования иных транспортных средств, за исключением случаев, связанных с выполнением мероприятий по охране, защите лесов, иных природных комплексов и объектов, с обеспечением режима охранной зоны и деятельности Учреждения;

13) размещение отходов производства и потребления, радиоактивных, химических, взрывчатых, токсичных, отравляющих и ядовитых веществ;

14) разведка и разработка месторождений полезных ископаемых;

15) уничтожение и повреждение аншлагов, шлагбаумов, граничных столбов и других информационных знаков, а также оборудованных мест отдыха, инфраструктуры экологических экскурсионных троп, зданий и сооружений заповедника, нанесение надписей и знаков на деревьях;

16) использование водно-моторного транспорта в период нереста хариуса, атлантического лосося, сига с момента разрушения ледяного покрова до 10 июня и с 10 сентября по 10 октября, за исключением судов

отдела охраны Учреждения, а также других контрольных (надзорных) органов при осуществлении ими своих полномочий.

9. На приграничной к заповеднику территории охранной зоны, а именно в кварталах 78, 79, 91, 103, 104, 198, 199, 218, 219, 237, 238, 239, 258, 259, 282, 283, 286, 287, 314, 315, 326, 327, 355, 356, 384, 385, 414, 415, 446, 447, 448, 482, 483, 484, 545, 546, 573, 575, 576, 577, 578, 579, 595, 596, 597, 598, 599, 600, 601, 602, 603, 608, 609, 610, 611, 612, 613, 614, 615, 616, 618, 621, 622 Еремеевского участкового лесничества; 22, 46, 68, 86, 104, 114, 124, 134, 144 Приуральского участкового лесничества; 144, 145, 146, 147, 182, 183, 184, 185, 221, 222, 223, 224, 260, 261, 262, 263, 284, 285, 286, 287, 308, 309, 310, 311, 332, 333, 334, 335 Пальюского участкового лесничества; 105, 112, 148, 165, 172, 173, 174 Комсомольского участкового лесничества; 73, 74, 75, 37, 38, 39, 40, 13, 14, 5, 6, 1, 2, 3, 4, 10, 11, 12, 23, 24, 25, 54, 55, 56, 57, 26, 27, 28, 29, 30, 31, 32, 66, 67, 68, 69, 33, 34, 35, 36 Верхне-Печорского участкового лесничества и прилегающих к ним участках рек Печора и Илыч, помимо перечисленного в пункте 8 Положения запрещаются:

1) заготовка и транспортировка древесины, за исключением заготовки древесины в порядке проведения санитарно-оздоровительных и иных мероприятий по охране лесов в соответствии с лесохозяйственным регламентом лесничества и проектом освоения лесов;

2) промысловая, спортивная и любительская охота;

3) строительство зданий, сооружений, дорог, путепроводов, линий электропередачи и иных коммуникаций, за исключением необходимых для обеспечения деятельности заповедника;

4) устройство привалов, бивуаков и разведение костров вне оборудованных для этих целей мест;

5) размещение садовых, огородных и дачных земельных участков, кладбищ, скотомогильников;

6) выпас сельскохозяйственных животных;

7) применение минеральных удобрений и химических средств защиты растений;

8) складирование горюче-смазочных материалов;

9) нарушение лесной подстилки, почвенного покрова, если таковые не предусмотрены противопожарными и лесохозяйственными мероприятиями;

10) проезд по рекам Печора и Илыч без оформления соответствующего разрешения в администрации Учреждения, за исключением контрольных (надзорных) органов при осуществлении ими своих полномочий.

10. На территории охранной зоны отстрел и отлов диких зверей и птиц в научных и регуляционных целях, проведение ветеринарных мероприятий,

рекреационное обустройство территории, работы, связанные с разведением и (или) содержанием, выращиванием объектов аквакультуры, а также проведение мероприятий по охране и защите лесов, обеспечению санитарной безопасности в лесах, уходу за лесом, лесовосстановлению и лесоразведению осуществляются соответствующими хозяйствующими субъектами по согласованию с Учреждением.

11. На реках Печора и Илыч в границах охранной зоны, на участках, входящих в Перечень внутренних водных путей Российской Федерации¹, разрешено беспрепятственное осуществление транзитного плавания судов в период навигации, а также предоставлена возможность осуществления мероприятий по содержанию внутренних водных путей² и обеспечению безопасности судоходства.

12. Границы охранной зоны обозначаются специальными информационными знаками. По периметру охранной зоны устанавливаются также предупредительные аншлаги с кратким изложением режима охранной зоны и схемой ее границ. Организация и выполнение работ по выделению в натуре границ охранной зоны, ее оснащению информационными знаками и предупредительными аншлагами осуществляются Учреждением.

13. В границах охранной зоны хозяйственная деятельность осуществляется с соблюдением Положения и Требований по предотвращению гибели объектов животного мира при осуществлении производственных процессов, а также при эксплуатации транспортных магистралей, трубопроводов, линий связи и электропередачи³.

III. ОХРАНА ТЕРРИТОРИИ ОХРАННОЙ ЗОНЫ

14. На территории охранной зоны заповедника осуществляются федеральный государственный контроль (надзор) в области охраны и использования особо охраняемых природных территорий должностными лицами Учреждения, уполномоченными на осуществление такого вида федерального государственного контроля (надзора)⁴; федеральный

¹ Распоряжение Правительства Российской Федерации от 19.12.2002 № 1800-р «Об утверждении перечня внутренних водных путей Российской Федерации» (Собрание законодательства Российской Федерации, 2002, № 51, ст. 5130; 2021, № 43, ст. 7324).

² Статья 8 Кодекса внутреннего водного транспорта Российской Федерации (Собрание законодательства Российской Федерации, 2001, № 11, ст. 1001; 2016, № 27, ст. 4300).

³ Постановление Правительства Российской Федерации от 13.08.1996 № 997 «Об утверждении Требований по предотвращению гибели объектов животного мира при осуществлении производственных процессов, а также при эксплуатации транспортных магистралей, трубопроводов, линий связи и электропередачи» (Собрание законодательства Российской Федерации, 1996, № 37, ст. 4290; 2008, № 12, ст. 1130).

⁴ Абзац второй пункта 3 Положения о федеральном государственном контроле (надзоре) в области охраны и использования особо охраняемых природных территорий, утвержденного постановлением

государственный охотничий контроль (надзор) должностными лицами, уполномоченными на осуществление такого вида федерального государственного контроля (надзора) (государственными охотничьими инспекторами)⁵; федеральный государственный контроль (надзор) в области охраны, воспроизводства и использования объектов животного мира и среды их обитания должностными лицами, уполномоченными на осуществление такого вида федерального государственного контроля (надзора)⁶.

15. На территории охранной зоны охрана лесов от пожаров и защита лесов от вредителей и болезней леса осуществляются в соответствии с Лесным кодексом Российской Федерации⁷.

Правительства Российской Федерации от 30.06.2021 № 1090 (Собрание законодательства Российской Федерации, 2021, № 28, ст. 5520).

⁵ Подпункт «б» пункта 4 Положения о федеральном государственном охотничьем контроле (надзоре), утвержденного постановлением Правительства Российской Федерации от 30.06.2021 № 1065 (Собрание законодательства Российской Федерации, 2021, № 27, ст. 5441).

⁶ Подпункт «б» пункта 2 Положения о федеральном государственном контроле (надзоре) в области охраны, воспроизводства и использования объектов животного мира и среды их обитания, утвержденного постановлением Правительства Российской Федерации от 30.06.2021 № 1094 (Собрание законодательства Российской Федерации, 2021, № 28, ст. 5524).

⁷ Собрание законодательства Российской Федерации, 2006, № 50, ст. 5278; 2021, № 27, ст. 5131.